

2026

Handkaschierte Leuchtgloben

Traditionelle
Handwerkskunst
seit 1917



Qualität aus Deutschland vom
Räthglobe Verlag 1917 und National Geographic

 **GLOBEN.SHOP**
UNSER PLANET. ZUHAUSE. WIR.



Handkaschierung Globus Made in Leipzig

Der Rätigloben Verlag aus Leipzig verbindet seit 1917 traditionelles Fachwissen mit den neuesten Technologien. Das Ergebnis kann sich sehen lassen.

Damit aus einer Kugel aus Acrylglas eine Welt wird, braucht es viel Handarbeit und Fingerspitzengefühl.

Die Grundlage sind 12 elliptische Segmente aus reißfestem Spezialpapier.

Sie sind mit kartografischen Daten bedruckt, auf denen die Erdoberfläche längen-, flächen- und winkelgetreu abgebildet ist.

Unter Handkaschierung versteht man das Anbringen der Segmente auf die Kugel. Diese werden ausgeschnitten. Im zweiten Schritt kommt ein Spezialleim drauf, der das Papier dehnbar und biegsam macht. Das korrekte Anbringen und Aneinanderkleben erfordert Erfahrung, ein gutes Auge und viel Feingefühl. Nach der genauen Kontrolle bekommt der Globus Zeit zum Trocknen, bevor er mit Klarlack veredelt wird. Diese Schicht schützt Ihren Globus und bringt die Farben zum Strahlen.

Ob aus dieser Erdkugel ein feines, elegantes Tischobjekt wird, oder ein Standglobus, entscheiden Sie.

Mehr erfahren?





Das Stativ im puristischen Design ist aus verchromten Stahl. Diese klare Ästhetik verbindet sich ideal mit dem modernen Kartenbild.

Die hochauflöste Kartografie basiert auf Satellitendaten- und Bildern.

Bildung hat sehr viel mit Bildern zu tun.
Das wusste Paul Räth,
der Firmengründer, schon 1917.

Ein Globus steht am Anfang
der modernen Weltanschauung,
und hat auch im Zeitalter
der Globalisierung nicht
an Faszination verloren.

Ø = 50 cm
H = 103 cm



ZFS 5080

Der neue Globus aus der Rätthfamilie setzt besondere Akzente. Seit 2020 bereichert er die Bandbreite der Erdkugeln.

Das Stativ im puristischen Design ist aus verchromten Stahl. Diese klare Ästhetik verbindet sich ideal mit dem Kartenbild im zeitlosen silber-grau. Physische Details sind durch Farbabstufungen erkennbar.

Dieser, auf zwei Achsen drehbare Globus, hat eine Kartografie in englischer Sprache.

Ø = 50 cm

H = 103 cm



Je nach Lichteinfall brilliert dieser Globus in schwarz - grau bis zu warm - beige Tönen.





3703
Edelstahl, gebürstet

3702
Eiche

3701
Thermoesche

ZFG 3703



ZFG 3702

Dieser Globus strahlt eine stillvolle Schlichtheit aus. Er gibt sich gelassen und ruhig. Kühl und entspannend wirkt er auf den Betrachter. Der Meridian und der Fuß aus gebürsteten Edelstahl und Eichenholz wirken zu dieser Farbkombination aus blaugrau und cremeweiß besonders edel. Das Kartenbild überzeugt durch eine klare Schrift und eine detaillierte Darstellung.

Ø = 37 cm

H = 42 cm



3702
Eiche



3703
Edelstahl, gebürstet



CTN 3702 / 3703

Das Spiel mit den Farben ist bei diesem Globus wunderbar. Die Farbpalette aus der Natur erzählt von Freiheit und Weite. Der Meridian und der Fuß aus gebürsteten Edelstahl oder Eichenholz halten sich dezent im Hintergrund. Dieser Globus verbreitet eine freundliche Atmosphäre und findet seinen Platz an Ihrem persönlichen Wohlfühlort.

CTN 3702



CTN 3703





DFN 75 80

Dieser Globus steht und spricht für sich. Stativ und Meridian aus gebürsteten Edelstahl umschließen die Weltkugel.

Ø = 75 cm
H = 135 cm



Kirschbaumfarbener Fuß
aus Buchenholz, goldfarben
lackierter Metallmeridian mit
integrierter Kabelführung.

Ø = 30 cm
H = 42 cm

DFNI 3015



DOPPELBILD-KARTOGRAFIE - Eine Welt aus zwei Blickwinkeln.



DFNI 3017



Klar lackierter Fuß aus
Buchenholz, silberfarben
lackierter Metallmeridian mit
integrierter Kabelführung,

Ø = 30 cm
H = 42 cm



DFN 3702




Eine Welt aus zwei Blickwinkeln.

Das physische Kartenbild zeigt die Beschaffenheit der Erdoberfläche bei Tageslicht, oder in unbeleuchteter Stimmung. Beim politischen Kartenbild stehen die einzelnen Länder im Vordergrund. Jedes Land, und seine Grenzen, wird in individuellen Farben dargestellt. Dieses Kartenbild sehen Sie sobald der Globus eingeschaltet wird. Diese Farbharmonien zeigen beeindruckend wie vielfältig und individuell die Kulturen und ihre Menschen sind.

Ø = 37 cm

H = 42 cm DFN 3703

H = 44 cm



DFN 3701



DFN 3703



3703
Edelstahl, gebürstet


3702
Eiche

3701
Thermoesche

DFN 3704

Dieser Globus ist ein elegantes Designobjekt. Die Weltkugel ist frei drehbar und thront auf einer leicht gebogenen Säule aus verchromten Stahl, die in einem dunklen Holzfuß verankert ist. Holz ist ein Naturstoff, dadurch hat jeder Fuß eine eigene individuelle Maserung. Die besondere Formgebung und die Gesamthöhe von 120 cm lassen diesen Globus im Raum schweben. Doppelbild-Kartografie

Ø = 37 cm
H = 120 cm





DFN 5070

Ein Stativ aus dunklem Eschenholz und ein schwenkbarer Meridian aus verchromten Metall geben unserem blauen Planeten den richtigen Rahmen. Die hochaufgelöste Kartografie basiert auf Satellitendaten- und Bildern. Das Kartenbild des DFN 5070 ist im unbeleuchteten und beleuchtetem Zustand gleich. Es wird das physische Kartenbild der Erde gezeigt.

Ø = 50 cm
H = 103 cm





Fusion Classic 3702

Der edle Fuß aus Eichenholz und der Meridian aus gebürstetem Edelstahl runden das elegante Erscheinungsbild ab. Holz ist ein Naturstoff, dadurch hat jeder Fuß eine eigene individuelle Maserung.

Das klassische politische Kartenbild kennzeichnet die Ländergrenzen in unterschiedlichen Farben. Farbabstufungen verdeutlichen Gebirgszüge auf den Landmassen. Differenzierte Blautöne lassen die Meerestiefen erkennen.

Rote und blaue Pfeile zeigen die wichtigsten warmen und kalten Meeresströme. Dieses Kartenbild zeigt über 2000 geografische Namen in einem klaren Schriftbild.

Ø = 37 cm
H = 43 cm

Fusion Executive 3701

Der edle Holzfuß aus Thermoeshche und der Meridian aus gebürstetem Edelstahl stehen im Einklang mit den Naturtönen auf dem Globus. Holz ist ein Naturstoff, dadurch hat jeder Fuß eine eigene individuelle Maserung.

Die Kartografie zeigt die aktuelle politische Darstellung. Jedes Land wird in einer eigenen Farbe gestaltet. Die jeweiligen Grenzen sind in einem dunkleren Farbton hervorgehoben. Farbabstufungen verdeutlichen Gebirgszüge auf den Landmassen und das unterseeische Relief.


Dieses preisgekrönte Kartenbild zeigt über 2000 geografische Namen in einem klaren Schriftbild.

Sieger in der Kategorie
»Karten, Atlanten, Globen, Wissen«
der ITB BuchAwards 2022

Ø = 37 cm
H = 43 cm







Vertigo Classic

Dieser Globus ist ein elegantes Designobjekt. Die Weltkugel ist frei drehbar und thront auf einer leicht gebogenen Säule aus verchromten Stahl, die in einem dunklen Holzfuß verankert ist. Holz ist ein Naturstoff, dadurch hat jeder Fuß eine eigene individuelle Maserung. Die besondere Formgebung und die Gesamthöhe von 120 cm lassen diesen Globus im Raum schweben.

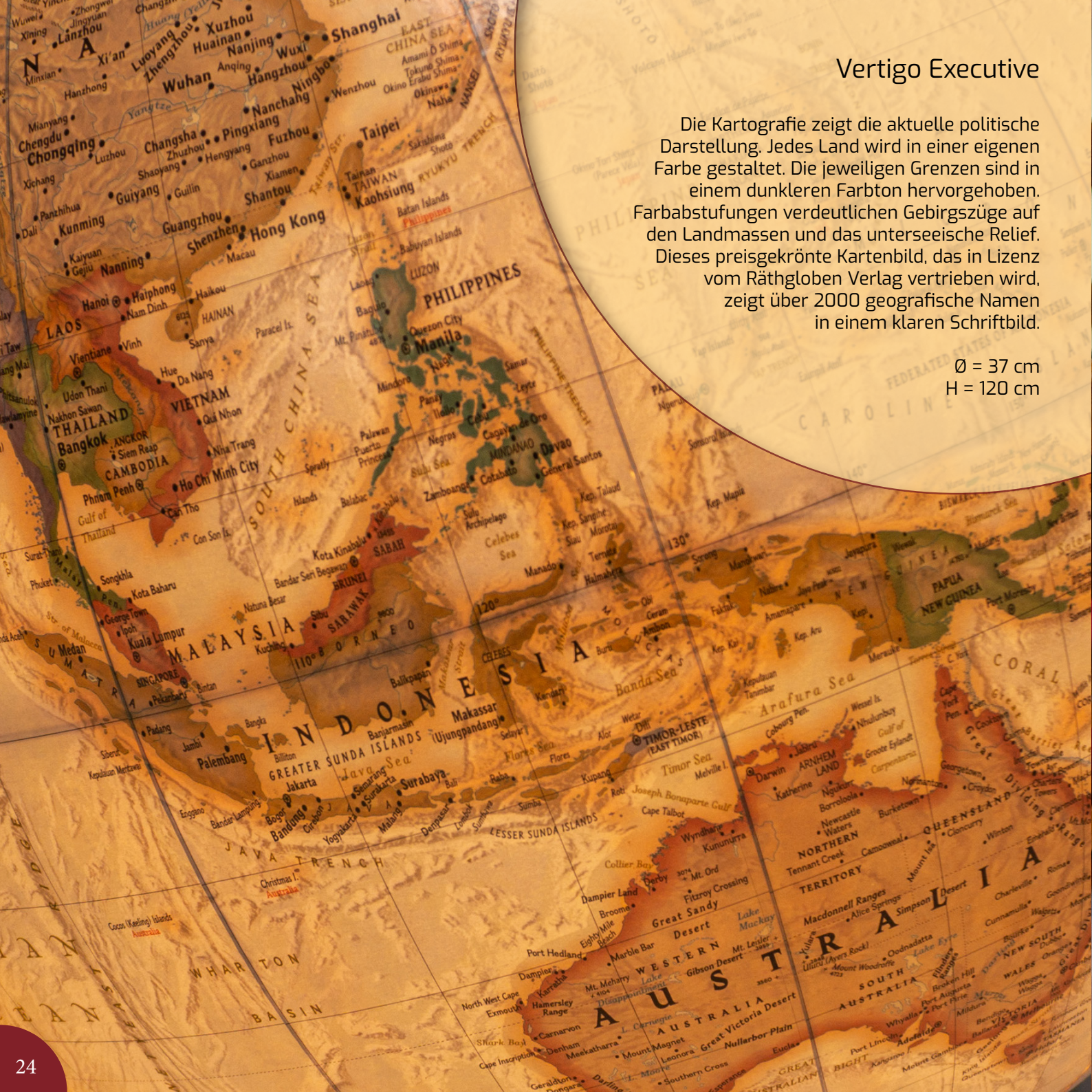
Das klassische politische Kartenbild kennzeichnet die Ländergrenzen in unterschiedlichen Farben. Farbabstufungen verdeutlichen Gebirgszüge auf den Landmassen. Differenzierte Blautöne lassen die Meerestiefen erkennen. Rote und blaue Pfeile kennzeichnen die wichtigsten warmen und kalten Meeresströme.

Ø = 37 cm
H = 120 cm

Vertigo Executive

Die Kartografie zeigt die aktuelle politische Darstellung. Jedes Land wird in einer eigenen Farbe gestaltet. Die jeweiligen Grenzen sind in einem dunkleren Farbton hervorgehoben. Farbabstufungen verdeutlichen Gebirgszüge auf den Landmassen und das unterseeische Relief. Dieses preisgekrönte Kartenbild, das in Lizenz vom Rätigloben Verlag vertrieben wird, zeigt über 2000 geografische Namen in einem klaren Schriftbild.

Ø = 37 cm
H = 120 cm





Cross Executive

Dieser Globus nimmt uns mit auf eine Reise in die Vergangenheit. Er erzählt von fremden Ländern, Abenteuern und geheimnisvollen Geschichten. Das Stativ aus dunklem Eschenholz und der schwenkbare, goldfarbene Vollmeridian harmonieren ideal mit der Altkolorierung in warmen Naturfarben.



Cross Classic

Ein Stativ aus dunklem Eschenholz, und ein schwenkbarer Meridian aus verchromtem Metall, geben unserem blauen Planeten den richtigen Rahmen.

Ø = 50 cm
H = 103 cm





**RÄTH GLOBEN**



DFN 75 80

Dieser Globus steht
und spricht für sich.
Stativ und Meridian
aus gebürsteten
Edelstahl
umschließen
die Weltkugel.

Ø = 75 cm
H = 135 cm

**GLOBEN.SHOP**
UNSER PLANET. ZUHAUSE. WIR.

*Die Globen werden in
Markranstädt bei Leipzig
handkaschiert und
von dort verschickt.
Unser produktbegleitender
Service überzeugt durch
Kompetenz und Zuverlässigkeit.
Sie dürfen bei uns eine hohe
Sachkenntnis voraussetzen.
Lassen Sie uns darüber
sprechen, welche Wünsche und
Anforderungen Sie an Ihren
neuen Globus haben.*

Globen.Shop
Am Maisenbühl 22 a
D-78333 Stockach

Telefon: +49 (0) 7771 - 91 60 60
www.globen.shop
www.globo-arte.ch
info@globen.shop

Texte:
© Eva Lahmer - www.sued7.de

Fotografennachweis:
© alle Fotografien
Robert Lahmer - www.sued7.de

© Hintergrundmotive - www.pixabay.de
Seite 12/13, 19, 26/27

© Produktfotos - Tecnodidattica S.p.a
Seite 12, 28



Druck:
Leodruck, Stockach
Papier 100% Recycling, FSC - zertifiziert